

<p align="center">«СОГЛАСОВАНО» Начальник Управления образования города Вологды  И.Л. Гуляева «__» _____ 20__ г.</p>	<p align="center">«УТВЕРЖДАЮ» Директор МОУ «Средняя общеобразовательная школа №17»  Т.А. Данильцева «22» _____ 2023 г.</p>
<p align="center">«УТВЕРЖДАЮ» Начальник ОГИБДД УМВД России по г. Вологде подполковник полиции  О.С. Санталов « 22 » _____ 2023 года</p>	

ПАСПОРТ
Дорожной безопасности образовательного учреждения
(типовой)
Муниципальное общеобразовательное учреждение
«Средняя общеобразовательная школа №17»

г. Вологда

Общие сведения

Муниципальное образовательное учреждение
«Средняя общеобразовательная школа № 17»

Тип ОУ	Средняя общеобразовательная школа
Юридический адрес ОУ	160029, г. Вологда, ул. Горького, д. 115
Фактический адрес ОУ	160029, г. Вологда, ул. Горького, д. 115
Директор	Данильцева Татьяна Александровна 27 – 23 – 78
Заместители директора по учебной работе	Упадышева Оксана Андреевна 27 – 13 - 35
Заместитель директора по воспитательной работе	Черкасова Наталья Владимировна 27 – 13 - 35
Ответственный от Управления образования Администрации г. Вологды	Начальник отдела общего и дополнительного образования Бандяк Ольга Александровна 72-10-36
Ответственные от Госавтоинспекции	Отделение по пропаганде БДД ОГИБДД УМВД России по г. Вологде 79-45-86
Ответственные за мероприятия по профилактике детского травматизма	Заместитель директора по воспитательной работе Черкасова Наталья Владимировна 27 – 13 - 35
Руководитель или ответственный работник дорожно-эксплуатационной организации, осуществляющей содержание УДС*	ООО «Магистраль» 72-90-72
Руководитель или ответственный работник дорожно-эксплуатационной организации, осуществляющей содержание ТСОДД*	МКУ «Служба городского хозяйства» Руководитель 72-15-30
Количество учащихся	969

Наличие уголка	Имеется 1 уголок безопасности, расположены в фойе на 1 этаже. В уголке размещена информация: - Паспорт дорожной безопасности ОО - схема безопасного маршрута для пешеходов по прилегающей территории к ОО -выписка из плана работы отряда ЮИД, его деятельность, информация для родителей, юных велосипедистов, основные правила поведения пешеходов, информация ГИБДД
Наличие класса по БДД	отсутствует
Учитель ОБЖ	Черкасов Андрей Васильевич, прошел курсы повышения квалификации по предмету ОБЖ в МБУ ДО «ИМЦ» в 2017 году, «Формирование культуры безопасности обучающихся в контексте требований ФГОС общего образования»
Наличие автоплощадки	На территории школы имеется автоплощадка с нанесенной разметкой и выносными знаками
Наличие автобуса	Отсутствует
Время занятий в ОУ	1-ая смена: 8:00 – 13:00 2-ая смена: 13:10 – 18:10 внеклассные занятия: 8.00 - 20:00
Телефоны оперативных служб	76 - 50 - 50 дежурная часть ГИБДД 72-00-01 УМВД России по городу Вологде 112 - экстренная служба

Содержание

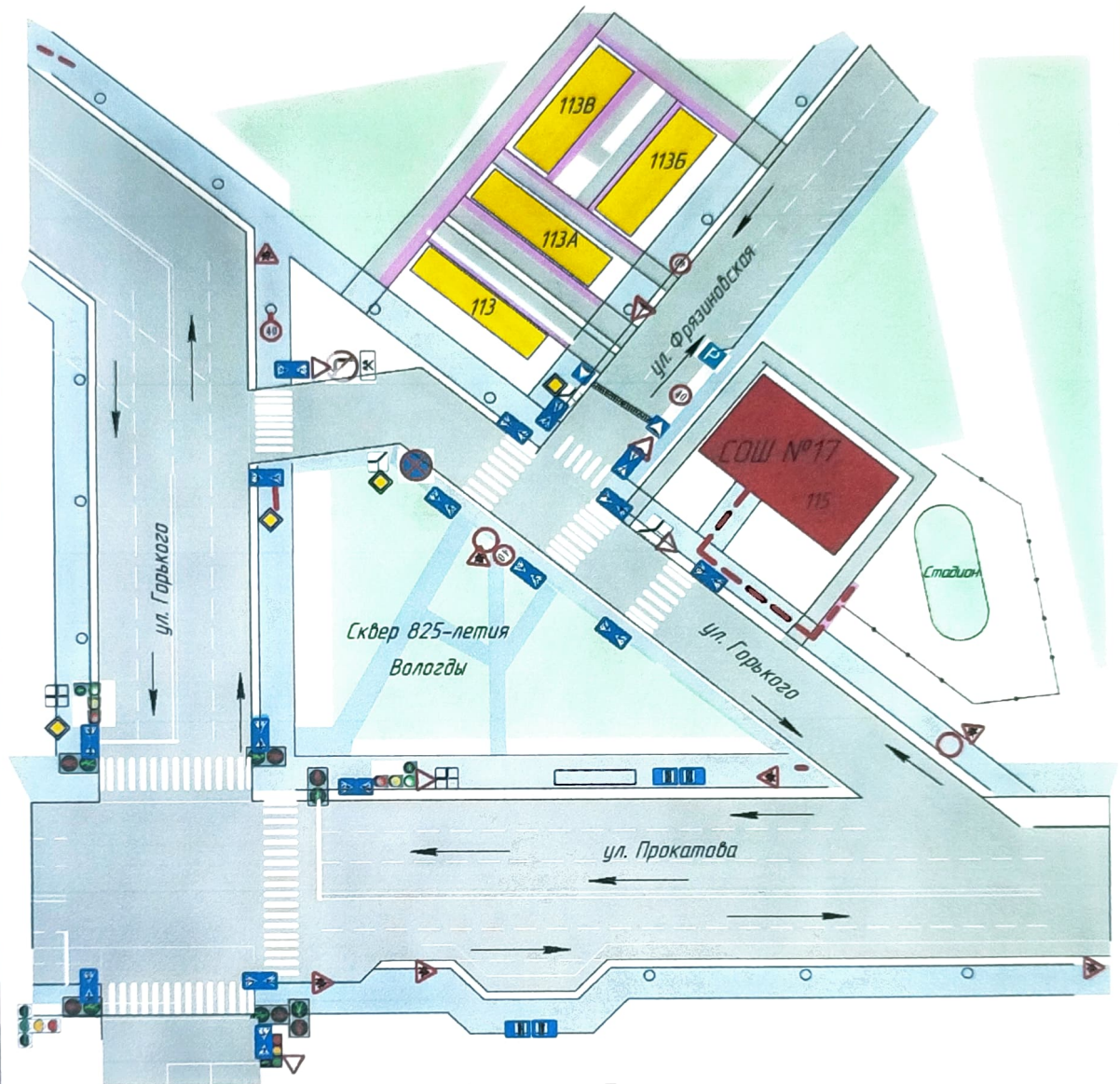
I. План-схемы ОУ.

- 1) Район расположения ОУ, пути движения транспортных средств и обучающихся;
- 2) Маршруты движения организованных групп детей от ОУ к стадиону;
- 3) Пути движения транспортных средств к местам разгрузки/погрузки и рекомендуемых безопасных путей передвижения детей по территории образовательного учреждения.

II. Приложения

- 4) Наиболее опасные участки дороги;
- 5) Место остановки автомобилей лиц, подвозящих несовершеннолетних к образовательной организации;
- 6) Использование световозвращающих элементов на одежде детей.

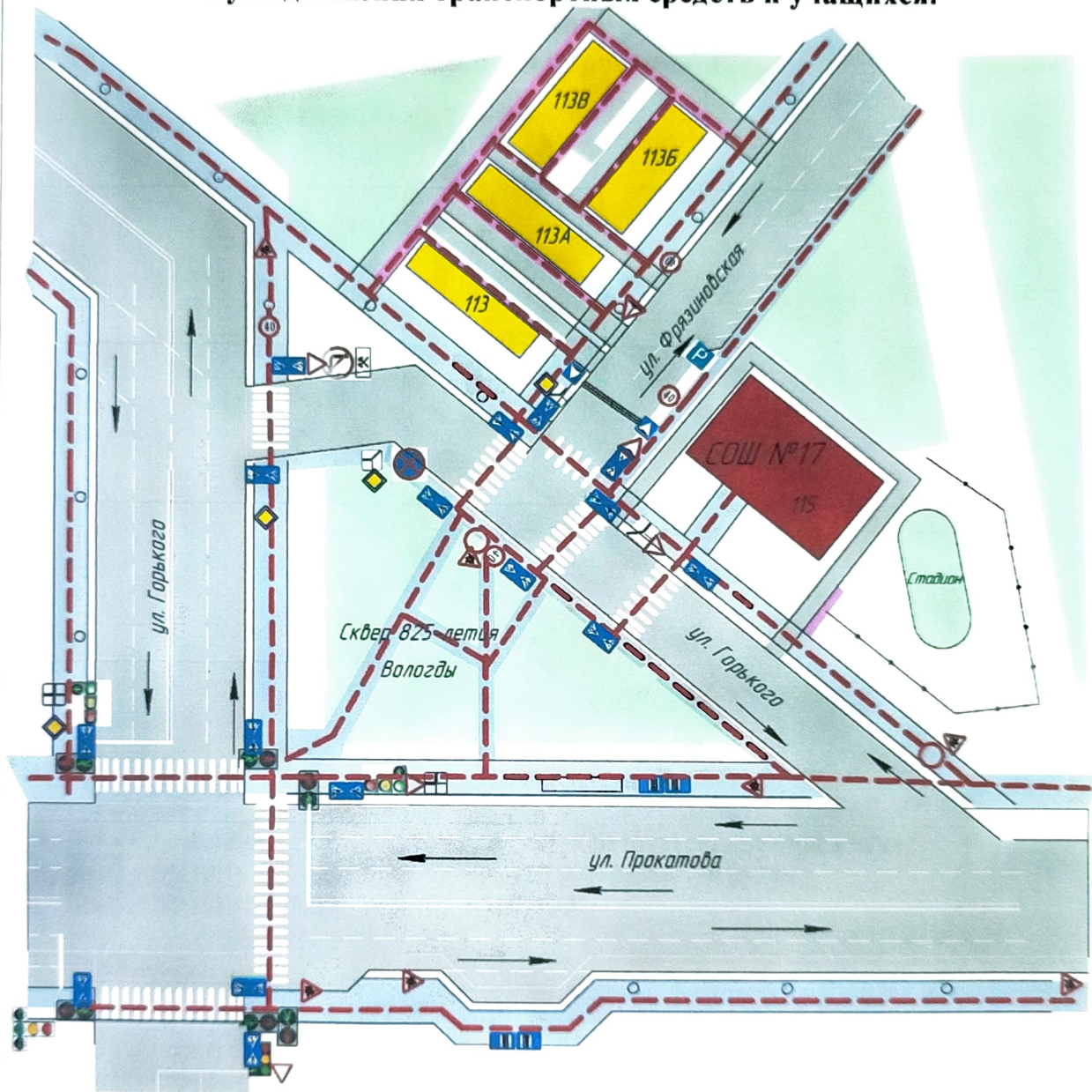
Маршруты движения организованных групп детей от ОУ к стадиону



Условные обозначения

- - ограждение образовательного учреждения
- - искусственная неровность
- - движение транспортных средств
- - - - движение детей (учеников) в (из) образовательное учреждение
- - искусственное освещение
- - МОУ "СОШ №17"
- - проезжая часть
- - обочина
- - жилая застройка
- - тротуар


**План-схема района расположения МОУ "СОШ №17",
пути движения транспортных средств и учащихся.**



Условные обозначения

- — - ограждение образовательного учреждения
- — — - искусственная неровность
- — — — — - движение транспортных средств
- — — — — - движение детей (учеников) в (из) образовательное учреждение
- - искусственное освещение
- - МОУ "СОШ №17"
- - проезжая часть
- - обочина
- - жилая застройка
- - тротуар

**Пути движения транспортных средств к местам
разгрузки/погрузки и рекомендуемые пути
передвижения детей по территории
образовательного учреждения**



Условные обозначения

- (with arrow) - ограждение образовательного учреждения
- (with arrow) - движение транспортных средств
- - - - - движение детей (учеников) в (из) образовательное учреждение
- (black) - МОУ "СОШ №17" ■ (light grey) - место разгрузки/погрузки
- (medium grey) - проезжая часть ■ (dark grey) - тротуар

Наиболее опасные участки дороги

Около МОУ «СОШ №17» расположено достаточное количество удобных пешеходных переходов, но из-за припаркованного транспорта и больших сугробов зачастую создаются ситуации «Дорожных ловушек» на пути следования в школу.





Место остановки автомобилей лиц, подвозящих несовершеннолетних к образовательной организации;



В соответствии с п.4.1 ПДД РФ световозвращающие элементы на одежде детей необходимо использовать в темное время суток на всем пути следования.

